

Papp Ferenc Barlangkutató Egyesület közhasznú szervezet

(1033 Budapest, Meggyfa u. 29. III/4)

2018. évi szóbeli beszámoló



Gordos Erik

A Papp Ferenc Barlangkutató Egyesület elnöke

Tevékenységek



Barlangi és felszíni túrázás, természetjárás

Célunk a természet- és barlangjárás sport célú művelése, valamint a tagok fizikai állóképességének fenntartása, fejlesztése, rendszeres testedzésének biztosítása gyakori barlangi- és felszíni túrázással. Éppen ezért, egyesületünk rendszeresen szervez tagjai, ismerősök, barátok, lelkes amatőrök és érdeklődők részére jó hangulatú barlangi és felszíni túrákat országhatárainkon belül és kívül egyaránt. A jelentősebb hazai barlangok szinte mindegyikében jártunk már, a környező országok közül pedig Erdély, Montenegró, Szlovénia, és Olaszország tartoznak leggyakoribb úti céljaink közé.



Tudományos barlangkutató

A Papp Ferenc Barlangkutató Egyesület egyik kiemelt célja a barlangok és földtani környezetük megismerése és kutatása, barlangfeltárás, a kutatás feltételeinek megteremtése, az elért eredmények széleskörű elterjesztése hazánkban és külföldön. Egyesületünk tagjainak részvételével rendszeresen szervezünk kutatási célú hétvégéket, hosszabb-rövidebb túrákat, valamint nyári táborokat. Kutatómunkáinkat egyénileg, vagy más hazai és külföldi barlangász egyesületekkel közösen végezzük a hazai és nemzetközi barlangkutatással foglalkozó egyesületekkel, intézményekkel, szervezetekkel kiépített kapcsolatok további erősítése, illetve a hazai egységes barlangkutatás támogatása és az abban való aktív részvétel jegyében.



Természetvédelem, karsztobjektumok védelme

A barlangok kutatása mellett fontosnak tartjuk a barlangok és karsztobjektumok védelmét. Barlangi túravezetés, kutatómunka során, minden esetben szem előtt tartjuk a barlangok hosszú távú fenntarthatóságát. Természetvédelmi programokat szervezünk és rendszeresen részt veszünk olyan akciókon, amelyeken a karsztobjektumok külső szennyeződésektől való megtisztítása történik.



Oktatás, természeti nevelés

Egyesületünk egyik célja a barlangászat népszerűsítése, megismertetése szélesebb körben, mivel tapasztalataink szerint a magyar társadalom nagy része keveset tud hazai barlangjainkról és az azokban megtalálható természeti kincseinkről. Fontosnak tartjuk a lakosság, és főként a fiatalok nevelését, oktatását, képességfejlesztését és ismeretterjesztését természetvédelem illetve barlangvédelem terén. Célunk a társadalom szélesebb körére kiterjedő természeti nevelése, továbbá az egészséges életmód népszerűsítése. Egyesületünk tanfolyamokat és egyéb rendezvényeket szervez a természet és a barlangok megismerésének, védelmének széleskörű elterjesztése céljából és figyelmet fordít az ifjúság és utánpótlás nevelésére, táborok, túrák szervezésével is.



Közösségi élmény

A közös barlangi és felszíni túrázás során együtt megtett kilométerek, a kutató és feltáró tevékenység során átélt izgalmas és örömteli pillanatok teremtik meg számunkra a csapat- és közösségi működés élményét. Az egyesületi helyiségünk továbbá kiváló helyszínül szolgál arra, hogy a barlangjárással, barlangkutatással, természetvédelemmel összefüggő elméleti ismereteket összejövetelek, előadások, fotóvetítések, élménybeszámolók alkalmával megosszunk egymással és minden kedves érdeklődő Vendégünkkel.

2018. ÉVI PROGRAMJAINK

HETI RENDSZERŰ GYAKORLÓ ÉS OKTATÓ TÚRÁK BUDAPESTI BARLANGOKBAN, A BARLANGI TÉRKÉPEZÉS FEJLESZTÉSE

2018-ban is folytattuk a rendszeres túrákat a budapesti barlangokban (Mátyás- és Ferenc-hegyi-barlang). Ezek a heti rendszerű edzőtúrák biztosítják tagjaink számára a megfelelő állóképesség fenntartását. Jellemző az összetételre, hogy 2-3 külsős érdeklődő mindig csatlakozik hozzánk. Céljaink a természetvédelem és az egészséges életmód népszerűsítése, ill. az újabb tagok toborzása. A nálunk megforduló jelenlegi diákok reményeink szerint a későbbiekben körültekintőbb döntések meghozatalára lesznek képesek a környezetünkért. Általában 2 havonta hétvégén tartjuk meg az ún. gyerekes túrát, melyre a mára már szülővé vált tagjaink hozzák el a gyermekeiket.

Ezen túrák során számos érdeklődőt láttunk vendégül, akiknek megmutattuk a barlangok és barlangkutatás, barlangjárás szépségét. A túrák során a vendégeknek oktattuk a barlangjárás, barlangi mozgás szabályait és módszereit. Minden alkalommal sort kerítettünk arra, hogy - előképzettség és életkor függvényében - oktassuk őket a geológia, barlang kialakulás, természetvédelem-barlangvédelem kérdéseire. Sok esetben olyan céllal mentünk a túrákra, és olyan kísérleteket végeztünk (fotózás, térképezés) melyek során felmerültek további kérdések. Ilyenkor ezek részletes megbeszélésére és magyarázatára is időt fordítottunk. Szempont volt, hogy ne csak fizikai edzés, hanem elméleti oktatás is része legyen a barlangtúráknak.

Ebben az évben is folytattuk a barlangtérképezési fejlesztéseket, az ún. 3D-s fotótérképezések jelenleg úttörőnek számítanak Magyarországon. A barlangok térképezésének még nagyon sok lehetősége nyitott kérdés. A technika és főleg a matematikai-számítástechnikai algoritmusok fejlődésével olyan lehetőségek tárulnak fel, amelyek barlangi használata teljesen új irányt adhat a térképezésnek. Ilyen a fotók segítségével létrehozott térbeli modellek megalkotása. Az év folyamán kifejlesztettünk és teszteltünk az ezt megvalósító eszközöket és eljárásokat. Az eredményeket a novemberi, Jósuvafőn megrendezett Barlangkutatók szakmai találkozásán előadás formájában mutattuk be.

AZ EGYESÜLET SZERDAI KLUBGYŰLÉSEI

Esemény: az Egyesület szerdai klubgyűlései

Helyszín, időpont: az Egyesület klubhelyiségében, minden szerda este

Esemény jellege: társasági összejövetel, túramegbeszélés, felszerelés-karbantartás, előadások

Az esemény célja: kapcsolattartás

Résztevő PFBKE tagok: valamennyi tag

Résztevő külsős személyek: barátok, családtagok, barlangkutatók

Egyesületünk tagságának a barlangtúrák mellett a legfontosabb találkozási alkalma a minden héten rendszeresen megtartott szerdai klubest. Ezeken az összejöveteleken számolunk be egymásnak (azoknak, akik nem tudtak részt venni rajtuk) a hétvégi, hét közbeni túrákról, tisztítjuk meg és rakjuk rendbe a közösen használt felszereléseket, valamint ekkor tervezzük meg és készítjük elő az elkövetkező eseményeket. Négy évvel ezelőtt kezdtünk vetítettképes túrabeszámolókat tartani, amikor egy-egy régebbi, izgalmas kirándulásainkat mutatják be klubtársaink. Ilyenkor barátokat, ismerősöket is vendégül látunk, sok, ritkábban látott tagunk is eljön, s már az első alkalomtól kezdve "telt házas" rendezvényekké váltak.

ÖSSZEFOGLALÓ A PAPP FERENC BARLANGKUTATÓ EGYESÜLET 2018 ÉVI, JÓSVAFŐ KÖRNYÉKI KUTATÁSAIRÓL

Esemény: éves kutatási tevékenység

Helyszín, időpont: Jósvafő környéke, 2018

Esemény jellege: kutatás

Az esemény célja: kapcsolattartás, kutatás

Résztevő PFBKE tagok: Szabó Etelka, Marosvári Róbert, Matuszka Fanni, Holl Balázs, Markó Gábor, Egri László, Marton Ádám

Résztevő külsős személyek: Sári Attila, Major Erzsébet (tanfolyami résztvevő), Nagy Edit (tf), Kalup Csilla (tf), Győri Lajos Zsombor (tf), Imrefi Ildikó (tf)

Ebben az évben már két barlangban végeztünk barlangkutató tevékenységet, a Kuriszlánfői-zsomboly mellett, 2018-tól a Villa Negra-barlang kutatására is kértünk és kaptunk engedélyt. Rendhagyó módon, tavasszal és ősszel, az Egyesület által szervezett alapfokú barlangjáró tanfolyam hallgatói is részt vettek a feltáró munkákban.

Összesen tíz napot töltöttünk a területen, ebből öt napon az említett barlangokban végeztünk feltáró munkákat. A Kuriszlánfői-zsombolyban három napon dolgoztunk, minden alkalommal a barlangi törmelék-depó felszínre termelését végeztük.

A Villa Negra-barlangban három napon végponton bontottunk, takarítottunk, illetve a barlangban az ácsolatot cseréltük ki, Marosvári Róbert, Markó Gábor, Váczi Ábel, Marton

Ádám, Kalup Csilla (tf), Nagy Edit (tf) segítségével. Ezen kívül meglátogattuk a Vass Imre- és a Musztáng-barlangot, több terepbejáráson voltunk a Kecső- és a Jósva-ölgytől északra.



Az évet a tavaly óta behullott avar, föld és törmelék kitakarításával kell kezdeni.

2018.01.14. GYEREK-TÚRA, MÁTYÁSHEGYI-BARLANG

Esemény: Gyerek túra a Mátyás-hegyi-barlangban

Helyszín, időpont: Mátyás-hegyi-barlang, 2018.01.14

Esemény jellege: barlangi túra

Az esemény célja: A barlang bemutatása gyerekek számára

Résztvevő PFBKE tagok: Kovács András, Zsoldosné Balogh Orsolya, Gergely-Farnos Lilla, Farkas Géza, Petró Ildikó és Gazda Attila

Résztvevő külsős személyek: Meiczinger Máté

24 fő, ebből 13 fő gyermek

Összefoglaló: Útvonal: Nagy-terem – Színház – BETE-átjáró – Földtani Intézet terme – Elefánt – Imre-terem – Könyvtár – Óriások – Giliszta – Névtelen-folyosó – Könyvtár – és kifele.

A Földtaniban a gyerekek és Lilu gazdagították a már meglevő agyagfigurák számát. Zsoldos Marci jóvoltából pedig felfrissíthettük a barlangban található kövületekkel kapcsolatos ismereteinket.

Kovács András

2018.02.09-18. CANIN-FENNSÍK, GORTANI TÉLI TÁBOR

Esemény: 2018-as Gortani téli tábor

Helyszín, időpont: Abisso Michele Gortani, Canin; 2018.02.09-18

Esemény jellege: kutatás

Az esemény célja: A Gortani-barlangrendszer Quimby-nek nevezett részének fokozatos átvizsgálása (kürtömászások, bejárások), az Özvegycsinálónak nevezett omladékos szűkület biztonságosabbá tétele

Résztevő PFBKE tagok: Gordos Erik

Résztevő külsős személyek: Kunisch Péter Kagyó, Kunisch Gyöngyvér Tapsi, Nyerges Attila Kis Moha, Modor, Sándor Zsolt, Kiss Tamás Kizi, Lakatos Gábor, Tegzes András Taknyász, Tegzes Zoltán Zé, Zih József Gema, Kökény Áron és Gyolcsos Ferenc


Összefoglaló:

2018.02.09. péntek

Kora este indultunk el és éjféle után érkezünk meg a sella nevea-i régi felvonó épületéhez (Kagyó, Tapsi, Zsolt, Kis Moha, Modor, Kizi, Gábor és én).

2018.02.10. szombat

Délután egykor indult az első csapat (Kagyó, Tapsi, Kis Moha és Zsolt) a Gilberti-háztól és egy órával később a második (Modor, Kizi, Gábor és én).



8 ember cucca (Sándor Zsolt képe)

A Gortani-barlangrendszer jelenleg kutatott részeinek a megközelítése pár éve már a Rolo-barlangon keresztül történik. A Rolo bejárata a Bila Peč oldalában nyílik kb. félórányi hótalpas járásra a Gilberti-háztól, le a sípálya mellett, kb. 40 m-es magasságban...

A Rolo-t csak pár éve találták olasz barlangkutatók. A Gortani magyarok általi kutatásának a legelső éveiben hosszú időn keresztül a messzi DPV menedékház közelében található bejáratot használták. A 2000-es évek elején a Magyar-barlang megtalálásával egy közelebbi és (az elmondottak alapján) könnyebb lejutáshoz jutottak a magyar barlangászok a Gortani-ba. A Magyar-barlang hátránya, hogy télen lavina veszélyes útvonalon lehetett csak megközelíteni. Én úgy tudom a Rolo-n keresztül való megközelítéssel egy lényegesen

közelebbi, sokkal biztonságosabb; ám valamivel kényelmetlenebb a lejtás a jelenleg kutatott részekhez...

Tóth Attilaék kis előcsapata pár nappal a nagyobb akció előtt az alsó kötéltagot feszesen találta a Bila Peč oldalában (alsó része befagyott a hóba), a felső tagot pedig jégbe fagyva találták a sziklaperemen... Megjegyzem: volt olyan év, hogy a Modornak és Lacnak kellett kimásznia ismét a falat, mert akkor meg a szél felfújta a felső párkányra és befagyasztotta az egyszerűen csak lelógva hagyott köteleket. Visszatérve a mi akciónkhoz: a helyzetben Gema kis csapata (Áron és Fecó) segített, akik egy plusz köteleket tettek be a feszes mellé.



Modor, Zsolt, Tapsi, Kagyó, Kis Moha, Kizi és Gábor



Kizi, Gábor, Erik és Modor

Az út lefelé kezdetben szűk meanderekből áll, amelyek kisebb aknába torkollanak. A meanderekben a bageket vinni, és a beszállások az aknába eléggé kényelmetlenek. Komolyan azon röhögtem kínomban, hogy a bagjeim még csak véletlenül se akarnak kézre esni... A felső felében található P171 (171m mély akna), olyan mintha enyhén ferde lenne, nem tűnik nagyon szélesnek és több rövidebb megosztásból áll a kötélpálya. Ennek az alján találkoztunk olaszokkal (Rocco és társai), akik Gemaékkal voltak lent előzőleg és kifelé tartottak. Ezután ismét meander következik majd egy 50m mélységű akna... Ott találkoztunk Gemaékkal, akik azon a hétfőn azon a szinten kutattak és bivakoltak. Ezután kezdődik a már kevésbé ereszkedős szakasz... Az olasz bivaktól már a Gortaniban vagyunk... Kisebb fel- és lemászások következnek, hosszú huzatos kúszás a Mecseki-ágban, leereszkedés egy impozáns aknába (amelynek alján szerencsénkre most nem volt nagy víz), kúszás a szűk huzatos Hideglelésben, majd sok egyéb kötéletechnikai manőver és bag pakolás után érkezés a Humboldt-terembe... Kb. éjjél előtt értünk meg a nagy bivak terembe, ahol ezután nyolc éjszakát töltöttünk Modorral.

A Humboldt nagyon tágas bivakoló terem. Vannak magaslati és kisebb mélyedései nagy kövek között, ahol sok ember el tud férni. A Rolo felől érkezve vigyázni kell arra, hogy minél kevesebb követ rúgjunk le a terembe! A vízvételi lehetőség nagyon kényelmes. A Prezhez képest valamivel melegebbnek éreztem. 5 fok Celsiusot mértünk. Hangosabb is a csepegő vizek miatt. A illemhely szépen meg van pakolva, és ügyesen is kell felette helyett foglalni!

Egyébként Gemaék a -300-as szinten levő nagy meander végén kerestek továbbjutást a hétfőn. Néhány 10-20 méteres köteles mászásuk a végpont hatalmas omladékával ért véget. Később pár méter hosszú mellékjáratot néztek át, mert a végponti omladékába jelentős huzat tűnt el. 3-4m mászás, kis bontás után, a huzat egy 5x25m-es aknátalpra vezetett. További vízszintes járatot nem találtak, de ez a szelvény méret legalább 40-50m-es magasságig megmarad felfele a kürtőben beszámolójuk szerint.



Gemaék és az olaszok (Tomaso Sinico képe)

2018.02.11. vasárnap

Kagyó és Tapsi a Végtelen-meander kezdete feletti oldalsó kürtőt kezdte el mászni és térképezni. (Lent a majomhíd alatt gyér vízvételi lehetőség van a meanderben.)

Attila és Zsolt a Majomhidas nagy kürtő (régi neve „Le- és felmászás”) melletti oldalsó kisebb kürtőt kezdte el mászni.



Kis Moha (Sándor Zsolt képe)

Kizi és Gábor a P80-as aknához ment.

Modor és én az Özvegycsinálóak keresztelt szűk omladékot kezdtük el megerősíteni. Tóth Attilaék előttünk már elég jól felfalazták a dolgokat, és kerültek be lépőcsavarok is az oldalsó szálkő falra... A felszínről hoztunk 25kg cementet (6x4kg körüli cipókban), közvetlen közélről szereztünk pár bagnyi agyagos kavicsot és a bivakból hoztunk jópár liternyi vizet... A keverés egy fólián történt, majd kisbagbe pakolva vittük be betont a szükséges részekhez.

2018.02.12. hétfő

Kagyó és Tapsi a kürtőjük mászását befejezte. Lett pár száz m új rész feltérképezve, de úgy tudom visszaköt a főágba...

Kis Moha és Zsolt szintén folytatta a kürtőjük kimászását aznap.

Kizi és Gábor visszament a P80 környéki meanderbe. Itt olyasmire emlékszem, hogy egy kőbabára találtak, ami váratlan volt számunkra... Lényeg, hogy meg kellene osztani a már bejárt részekről jobban az információkat egymással...

A kőműves brigád befejezte a betonozást. Próbáltunk utána füstölővel huzatirányt megfigyelni: sajnos sikertelenül. Majd a nap végén Modor felmászott a Kagyóék közvetlen közelében található kb. 8-10 m magasan található két lyukba (Pók rajza található a térképen ennél a helynél). Elmondása szerint egy omladékon át mindkét helyen egy tágasabb üregbe látni be... Kötelet hagyunk bent a későbbi alaposabb átnézés érdekében.



Az Özvegycsináló részei a betonozás után (Sándor Zsolt képe)

2018.02.13. kedd

Modor és én elmentünk a Fehér-meander végéig aznap csak alapfelszereléssel.

Ott egy magasabb, hosszúkásra elnyúlt, csepegővízes terem van. Az északi felén levő kürtő legmagasabb pontját Distoval 55m magasnak löttük be. Az fent levő lyukból jön a víz csepegve... A déli oldalon belátni talán 10-12m-t egy nagyon szűk, csúszós falú hasadékba... Oda talán már a Fehér-meanderből felmászva lehetne valahogy fentről-bekanyarodva mögé kerülni majd. Lent egyébként folyik egy kis víz onnan befelé... be a Fehér-meander irányába...

A Fehér-meander elején levő kis fülkében (+6m-es kis kürtő van a térképen) kb. 5m-t feljutottunk, de pár fúrásra lenne szükség a további 5m kimászásához majd...

Az ettől nem messze keletre található szűk (térképen kérdőjeles) bemászás dél felé: rácsatlakozik a Végtelen-meanderre, nagyjából a térképen látható S-kanyar után északról. A víz itt úgy tűnt nyugatra csordogál...

Valahol a Fekete-fosszil végén, a „Tó” környékén nyugatra könnyedén fel lehet mászni 6-8m-t, amely egy nagyon szűk meanderbe vált... Onnan kevéske víz folyik befelé.

A „Tóhoz” kötéllal le lehet ereszkedni (vízvételi lehetőség).

Kizi és Gábor elindultak kifelé az olasz bivakhoz aznap.

A többi négy ember pedig inkább a másnapi kimenetelre készült. Pár helyen javítottak a közlekedő pályán a Csögörény környékén, ill. bekísérték az egy napot késő olasz csapatot (Giusto és Marco) a P100-ig.



Kagyó, Tapsi, Kis Moha, Marco és Giusto (Sándor Zsolt képe)

2018.02.14. szerda

4-en hajnalban elindultak kifelé (Kagyó, Tapsi, Kis Moha és Zsolt).

Modorral a Humboldt-terem köteleit és az egygel messzebbi felmászás köteleit cseréltük aznap ki pihenésképpen. Este megtisztázkodtunk és tiszta alsókat húztunk. Ünnepek.

Az olaszok hamar visszajöttek a P100-tól. A kürtő mászását veszélyesnek ítélték. Tartottak a kötelek felfekvéseitől... Állításuk szerint hasonló okból baleset volt feljűk nemrég. A visszafelé úton pár helyen javítottak a közlekedő pályán, összeszedve elrendezték a cuccainkat és részletesen beszámoltak mindenről.

Mire Taknyász és Zé leérkezett jó hangulatú multság kerekedett ki az olaszok és köztünk Valentin nap alkalmából.

2018.02.15. csütörtök

Az olaszok kényelmesen egy nappal hamarabb elindultak kifelé...

Taknyász és Zé visszamászott Gemaék elrejtett bivakját megkeresni, mert lefelé nem találták meg. Terv szerint onnan szereztek volna alapsavarakat. Másodjára se találták sajnos a helyet. Közben javítottak a Mecseki-ágnál a kötélpályán.

Modor és én kb. 20 alapsavarral megkíséreltük folytatni Kis Moha és Zsolt kürtőmászását a Majomhíd felett. Közben kiderül, hogy abból az oldalsó kis kürtőből (amit elkezdtek) kb. 20-25m magasan nyugatra vissza lehet jutni egy felső járat szinten a Főágra... keletre felfelé mászva pedig a Majomhíd nagy kürtőjébe... Kis Moha korrektül hagyta ott a kötélpályát. Ferdén oldalra elfűrtük az alapsavarak kétharmadát aznap, de legalább 20m még lehet köztünk és a plafon között... 5-6 alapsavart taktikusan meghagytunk. A tetejében nem lehet egyértelműen látni, hogy mi a helyzet, csak ahogy lenni szokott: valami takar... csepeg be a víz...

2018.02.16. péntek

Volt kb. 5-6 alapsavarunk és 4-5? akkumulátorunk a fűrókhoz :D

A majomhíd feletti kürtőben jobbra másztunk (talán dél felé) másik majomhíddal. Ott három ablak található egymás alatt... A legfelsőbe másztunk be. A legfelső nagyon szűk meanderrel folytatódik egy kis fülke után. Ennek a fülkének az alja igazából egy álfenék. Innen a törmeléken keresztül le lehetne jutni az alatta levő második ablakba. Mi inkább kívülről lógtunk be. Az egy nagyobb ablak, de nem folytatódik. A legalsó, legnagyobb ablakba már nem volt elég felszerelésünk beingázni (fűrni kellett volna). Ott egy komolyabbnak tűnő járat tarthat befelé, csak pont egy oszlopszerű képződmény eltakarja, hogy jobban beleláthassunk... Egyébként a Distóval le és felfelé való lövés után legalább 85m magasnak becsüljük ezt a kürtőt.

Visszafelé tévesen felmértük a már felmért nyugatra tartó Főág feletti kis oldaljáratot...
Taknyász és Zé segítette a cuccokat kijuttatni a Humboldtba.
Pénteken sokat csökkent a huzat intenzitása a Csögörény környékén.



Tapsi és egy életkép a sok lapító közül a jobb oldalon (Sándor Zsolt képe)

2018.02.17. szombat

Pihentünk a bivakban másnapra.

Meg kell szintén jegyezni, hogy elég sok szemét van lent. Ezeket egy helyre összegyűjtöttük. Főleg régi kötelekről, takarófoliákról és polifoamokról van szó...

2018.02.18. vasárnap

0:00-kor volt az ébresztő. Hajnali 2 után indultunk kifelé. Hisztit kaptam bevallom felfelé (Modor kergetett fel és Zé cibált ki). A Rolo ablakába kb. fél 9-kor érhattünk. Ruha, bag megfagyott. Lent süppedős hó volt. Háromnegyedóra igen lassú taposás volt fel a házhoz hófúvásban... Sielők körülöttünk lassítottak... Gyors öltözés, pakolás. Riccardo Corazzi jóvoltából szereztünk egy Caninról szóló könyvet, ezért örültünk nagyon. Zé és Taknyász elhozott Székesfehérvárig kettőnket, majd a Lac vett át mindket és haza fuvarozott. Hála mindannyiuknak!

Köszönet az otthon maradt szeretteinknek a türelemért, az időjárás előrejelzést itthonról, a felszerelés támogatását a TBE-nek és az OSz-nek!

Gordos Erik

2018.03.15-18. AGGTELEK

Esemény: Aggteleki tanfolyamos első hosszú hétvége

Helyszín, időpont: Aggtelek környéke, 2018.03.15-18

Esemény jellege: barlangi túra, felszíni túra, oktatás

Az esemény célja: Alapfokú tanfolyam első hosszú hétvégéje, oktatás

Résztevő PFBKE tagok: Holl Balázs, Borzsák Kamilla, Marosvári Róbert, Marosvári Etelka, Füzy Zoltán, Gordos Erik, Borzsák Veronka, Marton Ádám, Egri László, Markó Gábor és Izápy Juli

Résztevő külsős személyek: 13 alapfokús: Nagy Edit, Vági Domonkos, Nagy Alexandra, Major Erzsébet, Márton Mezey Csenge, Ligeti Bendegúz, Csepreghy Panni, Kalup Csilla, Reveland Péter, Győr Lajos Zsombor, Erős István, Balázs Leó és Imrefi Ildikó

Összefoglaló:

Az alapfokú barlangjáró tanfolyamunk első hosszú hétvégéjén a Gömör-Tornai-karszt aggteleki környékét választottuk meglátogatni.

Szállásunk ezúttal Aggteleken volt. Az estéket a csoport történetével és jelenlegi kutatásait bemutató vetítésekkel töltöttük a hosszú beszélgetések mellett esténként. Több családos tagunk elhozta kisebb gyermekeit is.

A környéken több kisebb csoportban mozogtunk. Én személy szerint első nap a Szabadság-barlangba indultam a csapattal. Igazán emlékezetessé tette nemcsak nekünk a túrát, hanem a másnapi csapatnak is a benti lapos kuszoda a hideg pocsolyával az alján. Oda és vissza gyalog mentünk.

Következő nap a Baradla-tetői-zsombolyba indultam kötéltechnikailag már ügyesebb tanfolyamosokkal. Jól vette mindenki az akadályt a csapatból aznap.



Készülődés a Baradla-tetői-zsombolyba

Harmadik nap a Villa Negrába néztünk be és a Kuriszlánfői-zsomboly ill. a Vas Imre- és Musztáng-barlang környékét jártuk be.

Utolsó nap még tervbe volt egy Rákóczi 1.sz. - barlang meglátogatása, de a hirtelen jött nagy mennyiségű hó miatt inkább aznap korábban hazaindultunk.

A felsoroltakon kívül voltak túrák a Kossuth-barlangban (ahol mindenki alaposan átázott) és a Baradla-barlangban (ahol Holl Balázssal igazán hosszú túrát tehettek az emeberek).

2018.03.30-04.02. TRIESZT

Esemény: Trieszt környéki tanfolyamos második hétvége

Helyszín, időpont: Trieszt környéke, Karst, 2018.03.30-04.02

Esemény jellege: barlangi túra, felszíni túra, oktatás

Az esemény célja: Alapfokús tanfolyam második hosszú hétvégéje, oktatás

Résztevő PFBKE tagok: Gordos Erik, Marosvári Róbert, Marosvári Etelka, Markó Gábor és Egri László

Résztevő külsős személyek: 8 alapfokús: Vági Domonkos, Nagy Alexandra, Pánczél

Emese, Zudor Gábor, Nagy Edit, Kalup Csilla

Nyíró Artúr, Taknyász, Nagy Imre és Katinka

Összefoglaló:

Az alapfokú barlangjáró tanfolyamunkon a szervezők gondoltak egy nagyot és az Aggtelek ill. Jósvalfő után a Trieszt környéki, kötéltechnikailag könnyebb barlangokat választották, hogy csiszoljuk a tudásunkat a második hosszú hétvégén. A gyakorlás mellett Divaška jamában elhelyezett hőmérséklet regisztráló adatgyűjtő egységeket (ún. datalogger) is összegyűjtöttük, hiszen félév elteltével a mért eredmények felülíródtak volna. Az akciót Markó Gábor és Gordos Erik szervezték, gondoskodtak a Divača melletti szállásunkról és a megfelelő engedélyek megszerzéséről, összeállították a tervezett túrák menetrendjét. A sátorhelyünk a Divača jama melletti füves területen volt, amelynek használatát a helyi barlangkutató egyesület (Jamarsko društvo Gregor Žiberna Divača) engedélyezte. A lejutást csapatokba verődve gépkocsikkal oldottuk meg.

Részletes beszámoló:

03.29. csütörtök

A csapatok gépkocsikkal indultak el Budapestről. Mi öten alapfokúsok (Domi, Szandi, Csilla, Peti, Gábor) nagyjából este 10 körül érkeztünk meg a szálláshelyünkre. A könnyű esőben gyorsan sátrat vertünk, majd csatlakoztunk Taknyászékhoz a kis fedett rész alatt. Miután minden résztvevő megérkezett álmra hajtottuk a fejünket.

03.30.péntek

Az ébredést és egy gyors reggelit követően útra keltünk a Lipiška jamába, melyhez idegenvezetést is kaptunk. A bejutás egy nagyjából 30 m-es lemászással kezdődött egy „via ferrata” pályán. A barlangban számomra eddig szokatlanul hatalmas terek tárultak elénk, szegény Tikkina fejlámpám kevésnek is bizonyult ahhoz, hogy egyik-másik csarnokot teljesen bevilágítsa. Az álló- és függő cseppkövek között rövid kúszás-mászást követően eljutottunk a lipicai barlang jelenleg is bontás alatt álló részéhez. Lemásztunk a barlang legmélyebb pontjához, majd miután hozzájárultunk a helyi agyagszobor-gyűjteményhez, segítettünk néhány bontáshoz használt szerszám szállításában. A kifelé vezető utat nyugodt, komótos tempó jellemezte, mivel előttünk egy középiskolás csoport közlekedett. Meg-megálltunk

néhány rövidebb pihenőre, melyek remek alkalmat biztosítottak székely gomicukor fogyasztásra, furulyálásra és beszélgetésre a túravezetőnkkel. Miután Markó Gábor az utolsó kóbor magyart is összeterelte, folytattuk utunkat a felszínre.

A lipicai barlang után megpróbáltunk bejutni a kőfejtőbe – sikertelenül, így abban állapotunk meg, hogy egy másik napon újra próbálkozunk, azonban ez végül elmaradt.

A nap hátralévő részében hátra hagytuk a slószunkat és meglátogattuk a Kačna jama ikeraknáit, melyeket ezúttal csak fentről csodáltunk. Folytattuk utunkat a Bukovnik nevű látványos beszakadáshoz és az ebből nyíló barlanghoz. Utunkat medvehagyma-fogyasztás és kellemes gitárzene kísérte, amelyet Egri Lac biztosított.



A Kačna jama ikeraknái felett a csapat egy része

Röviddel sötétedés előtt értünk vissza a táborhelyünkre és kis pihenőt követve útra keltünk a Divača jamába. Az előcsarnokban begyűjtöttük a hőmérőket, majd bejártuk a barlangot töviről-hegyire.

A sikeres túrát tábortűz körül eszem-izsom követte, gyönyörködtünk a tiszta éjszakai égboltban és próbára tettük csillagászati ismereteinket. Éjfélhez közeledve a csapat megpihent.



Este a táborban

03.31. szombat

A szombati napra két csapatra váltunk, hogy hatékonyan meg tudjunk látogatni két köteles barlangot: Grotta Nemeč és Grotta di Gabrovizzio Ercole. A csapattal (Lac, Csilla, Peti, Domi, Emi, Artúr, Imi, Katinka) először a Grotte Ercole-t látogattuk meg. A bejáratnál

gyorsan felszerelkeztünk, majd megkezdtuk a lemászást a törmeléken. Az első nittet elérve Artúr megkezdte a kötélpálya beszerelését. Miután Lac jól letolt, amiért biztosítás nélkül másztam ki a veszélyzónába, megkezdtuk mi is az ereszkedést. A barlang mélyén található sík agyagpadlós téren több labdát is találtunk, így egy rövid focimeccsel ütöttük el az időnket. A kimászást követően a köteleket bent hagytuk, hogy a váltást követően a másik csapat gyorsabban megkezdhesse az ereszkedést és a barlang bejárását.

Utunk a Grotte Nemece-hez vezetett. A hangulatos kis város utcáin megebédeltünk és kora délután megkezdtuk a lemászást a barlangba. A nagyjából 30 méteres ereszkedést követően a barlang szinte egésze kötelek nélkül bejárható volt. Több kisebb csapatra szakadva bejártuk a barlang zezugos termeit, majd megkezdtuk a mászást kifelé. A csapat utolsó tagja kiszerezte a köteleinket, és röviddel sötétedés után útra keltünk a szállásunk felé.



Csilla és Lac a Nemece előtt ill. ereszkedik az aknába Emi és Gábor

04.01. vasárnap

A túra utolsó napjára a Grotte Noe barlang bejárását tűztük ki célul. Számomra ez volt a legjobban várt nap, mert már több fotón is láttam a 60 m mély harangaknát, és kíváncsi voltam milyen érzés ekkora mélység fölött egy kötélre lógni és bámulni a sötétbe. Nagyjából dél lehetett, mire a bevásárlás után nagyjából 20 perc sétát követve sikerült a helyszínre érkeznünk. A csapat nagy része ekkor már az előkészületeket végezte. Két kötelet is beszereltek: az egyiket ereszkedés, a másikat felmászás céljából. Rövidesen rám került a sor, és megkezdtem a lemászást. A megosztásokon átszerelve mindent kétszer, de lehet, hogy inkább háromszor is ellenőriztem, majd mély levegő és Geronimoooo! A fenéken már Erik fogadott, segített leszerelnem magam a kötélről és rádióval tájékoztatta a többieket, hogy indulhat a következő barlangász. Vele és Emivel társulva elkezdtuk a barlang termeinek a bejárását, megcsodáltuk az érdekes, tojás alakú állócseppköveket és az egyik teremben meg is kóstoltuk a cseppkőképződményekben felgyűlt vizet. Zenebohócunk közben a kötélről szórakoztatott minket virtuóz gitárjátékával. A kötelező csokiszünet után szép sorban elkezdünk kimászni, melyről egy helyi barlangász drónjával légifelvételt is készített. Szomorúan tapasztaltam, hogy a lépőm nincs elég hosszúra állítva, így alaposan megizzadtam a kimászással, de különösebb nehézség nélkül felértem. Miután az utolsó tagunk is elhagyta a barlangot Erik, Böb és Robi megkezdtek a kötelek kiszerezését. Taknyász segítségével páran bagbe szedtük a holmit, majd elindultunk a kocsikhoz. A délután hátralévő része szabad foglalkozással telt. Többen elindultak a Monte Grisa templomhoz, ami eredetileg az előző nap végére volt tervezve. Mi Domival, Szandival, Csillával és Petivel szerettük volna megnézni a tengert, így a part vettük az irányt. Hosszas keresgélést követve találtunk egy hajó kikötőt, és az autónkat magunk mögött hagyva elkezdtuk felderíteni a partot egy kósza stéget keresve,

ahol a vízbe lógathattuk a fáradt lábainkat. Az úszkálás után az egyik határközeli városkában gyors pihenőt tartottunk, megkóstoltuk a helyi pizzát és fagyaltkülönlegességeket. Utunk innen a táborba vezetett, ahol megosztottuk egymással a délutáni élményeinket, majd a sütögetés végeztével nyugodni tértünk.



Böb a Noé tetejében és letről a látvány

04.02. hétfő

Az éjszakai fagy ellenére zavartalanul aludtunk, ébredést követve pedig a lányokat locsoló csapat várta. A délelőtt folyamán gyorsan tábor bontottunk, és elindultunk a közeli Reka patakhoz, hogy a sáros köteleinket és felszerelésünket elmosassuk. A hatékony csapatmunkának köszönhetően nagyon hamar végeztünk a munka oroslán részével, még kacsázásra is maradt idő. A versenyt Furi nyerte, aki a kövét még a 15-20 méterre lévő zúgón is át tudta ugratni. A parkolóban visszaszolgáltattuk a slószainkat, elbúcsúztunk és elindultunk az Otthon irányába.

Zudor Gábor

2018.06.13-16. CANIN-FENSÍK, OP3-BARLANG

Esemény: OP3 barlang kutatása

Helyszín, időpont: Olaszország, Canin-fennsík, 2018.06.13-16

Esemény jellege: kutatás

Az esemény célja: 2017-ben talált új részek továbbkutatása

Résztevő PFBKE tagok: Gordos Erik

Résztevő külsős személyek: Sándor Zsolt, Welther György Krónikás és Zih József Gema

Összefoglaló:

Péntek

Gema terejárójával utaztunk ki este. Furcsa volt hó nélkül aludni a régi felvonóháznál.

Szombat


Kényelmes ébredés, felvonózás, frissítő a Gilbert-házban... Nagy hátizsákkal (esetleg plusz baggel) kb. 1,5 órás nagyjából egy szinten haladó túra a barlang bejáratáig. Kijelölt turistaútvonalat kell követni keletre majd a megfelelő helyen eltérni kicsit felfelé... Hátizsákjainkat a bejárat közelében hagytuk a felszínen szemeteszsákba téve. A barlang bejárata nem volt befagyva, a kezdő akna (50-es akna) alján nagy hó halom található, de jégcsákányra és ásóra nem volt szükségünk. Valahol -100m mélységben lehet ketté válni. Egyik iránnyal a Godzilla-terem tetejébe lehet jutni, a másikkal annak oldalába... Mi utóbbit választottuk. Egyébként a barlang be van szerelve kb. -600m-ig. A Godzillába fentről bejutó irányba kötelet kellett volna betenni. Útközben a kötélen egy-két helyen elég csúnyán felfekszik! A Godzilla terembe egy 40-es akna alján (kb. 200m mélységben) lehet bejutni egy nagyon szűk huzatos szűkületen át. Ez a szűkület meander jellegű, féloldalas/hason haladós, nagyjából 10-15m hosszú lehet. Kb. délután 4-re érhattünk a Godzilla-teremben, amely állítólag a Canin egyik legnagyobb terme. Az egész egy nagy ferde lejtő, hatalmas kövekkel egymás hegyén-hátán, hatalmas belmagassággal. Lehet, hogy van a termen belül akár 60m-es szintkülönbség is. Megpróbáltuk bejárni először együtt ill. néha egymástól elválva (bivak helyet is keresve)... Végül bivakoló helyhez alkalmas helyet a szűkület utáni bebújás közelében találtunk csak. Vízvételi helyek a falak mentén található csepegésekből lehetséges. Kisebb tereprendezés következett, valószínűleg mi voltunk a teremben először bivakoló barlangászok... A körülnézéssel és a tereprendezéssel jópár óra elment. Úgy terveztünk aznap korábban lepihenünk és másnap egy hosszabb napot tartunk majd.

Vasárnap

Ki a teremről, vissza a szűkületen egy 80-as akna tetejébe... Azon le... Utána következik egy hosszabb hajolgtató, néha átlépős amúgy kényelmesebb meander. A meander alja földes-agyagosabb, a vége felé jó okkal már biztosító kötélen van, mert kezd kinyílni egy újabb akna lefelé... Azonban az ún. új rész nem ezen az aknán lefelé megy, hanem az akna tetejében majomhidakkal és kisebb kötéltagokkal lehet átjutni egy másik aknába... Mindez nagyjából -300m mélységben van. Utána 3 akna következik -500m-ig. Mindhárom akna alja nagyon törmelékes. Fokozottan kell figyelni az első ereszkedőnek a veszélytelenítésre! Nagyjából -500m mélyen enyhe vízpermet érheti az embert az aknatalp alján. Itt egy nagyon omladékos, huzatos pár méteres rész következik! Egy instabil, kisebb darabokból álló nagyobb kötömb alatt lehet bebújni vagy azon túl lefelé szűken... Pár méteres igen szűk lebújások következnek. Aztán egy U keresztmetszetű szűk járatba lehet jutni, amelyben alig lehet elférni, bokamagasságban víz folyik benne és a fejmagasságban beszorult kövek vannak. 4-5 m után ez a pici járat beletorkollik egy újabb aknába. Nem messze szemben, lent egy beszorult kötömb van (ez később szerepet kapott). A kötélpálya felette megy el. -600m-ig kisebb párkányok vannak csak. -600m-en a következő akna már nem egy bebújással kezdődik. Nem klasszikus aknatalpról van szó, inkább egy nagy felületű álfenék. Kell a kötélbiztosítás még, ha talpon állunk is, mert folyamatosan hallani az alattunk zuhanó köveket. Innen ezért az utolsó 50m-es ereszkedés kicsit eltart, nehogy az esésvonalban legyünk. Tavaly, 2017-ben ennek az utolsó aknának a talpa felett kb. 20m-rel fogyott el a kötélen. Idáig volt beszerelve a pálya. Sajnos az aknatalp teljesen fel van töltve aprószemű törmelékkel, huzat sem észlelhető. Kb. este 6-7 lehetett és rögtön indultunk is visszafelé... A kötelet innen kiszedtük -600m-ig úgy emlékszem. Felfelé észrevehetően megélnékült a bejövő vízmennyiség a falak mentén. -500m-en a már említett beszorult kötömb tetején kb. 2 órás kényszerbivak volt, mert a szűkületen túli aknatalpon elége eláztunk volna. A bivakban kb. hajnali 3-4 körül aludtunk el...

Hétfő

Nem szólt a reggeli ébresztő, úgyhogy Gema és én pár perc alatt elkészülve indultunk kifelé, hogy a 11-es legvégső jelentkezési időpontig kijussunk a barlangból. 11-kor ki is értünk. A többiek kb. 1,5 órával utánunk kényelmesebb ébredést követően szintén kiértek. A cuccaink érintetlenek voltak. Vissza a parkolóba kb. 800m-es szintkülönbséggel lesétáltunk csak, hogy jól pihenjünk majd otthon este ;)



Látvány amikor előbújás a Caninon egy barlangból...



Krónikás és Gema

Az egész barlangról azt gondolom jól beszerelt (főleg az alsó részek), elég kényelmes benne haladni, ugyan a kötél egy-két helyen felfekszik a felső részekben (amivel talán elhúzással lehetne később segíteni), a bivakban komolyabb munka kell, ha több ember akar lent aludni... Összességében szerintem érdemes kezdőbb társainkat ide vinni, ha alpesi barlangászatot akarnak kipróbálni.

Gordos Erik



2018.07.01-08. KACNA JAMA, DIVACA, SZLOVÉNIA

Esemény: Nemzetközi Kačna jama kutatótábor

Helyszín, időpont: Kačna jama (Divača, Szlovénia), 2018.07.01-08

Esemény jellege: barlangi túra, felszíni túra, kutatás

Az esemény célja: következő évi merülés előkészete közlekedő útvonal javításával, érdekes felszíni karszt objektumok vizsgálata, szemétszedés a távoli zónákban, 3D-s modellhez adatgyűjtés

Résztevő PFBKE tagok: Markó Gábor, Marosvári Etelka, Marosvári Róbert, Gordos Erik

Résztevő külsős személyek: Csepreghy Anna, Bekő Katinka, Nagy Imre + kb. 20 cseh barlangász

Összefoglaló:

Az események rövid összefoglalója:

A múlt héten magyar barlangászok egy egyhetes barlangkutató expedícióban vettek részt Szlovéniában, a Divača falu közelében lévő Kačna-jama barlangban (Triesztől 20 km-re Északnyugati irányba). A több, mint 10 éves múlttal rendelkező cseh-magyar-szlovén nemzetközi együttműködés nem csak kizárólag az új járatrészek és az eddig nem ismert barlangok közötti összeköttetések feltárásával és feltérképezésével foglalkozik, hanem különböző környezetvédelmi tevékenységekben is szerepet vállal. A Kačna-jama barlang (jelenleg: 300m mély, 17 km hosszú; több mint 4 km-es feltáró munka az elmúlt évtizedben) formálásában jelentős szerepet játszik a barlangban végigvonuló Reka folyó.

A Reka-folyó a közeli Škocjan-jama nevű barlangban tűnik el a felszínről és a mélyben több mint 30 km-t tesz meg, mire kibukkan az olaszországi Timavo falunál. A környék barlangjainak kutatása során a barlangászok egyik fő célja az, hogy minél részletesebben és pontosabban megismerjék ennek a hatalmas felszín alatti rendszernek a működését.

A mostani akció egyik fő környezetvédelmi célkitűzése az volt, hogy a barlang különböző járataiból összegyűjtsék a folyó által felszínről behordott szemetet, főleg műanyagot. Találtak például törött hordót, rengeteg vizes és üdítő flakont, de különböző állapotban lévő tornacipők is előkerültek. A barlangászok a szemetet műanyag zsákokban juttatták el a bejárat közelébe. A szemét felszínre szállítása egy ősre tervezett környezetvédelmi akció keretében történik meg. Ebbe több felszíni sportot, tevékenységet (pl. rafting, hegymászók, cserkészek stb.) végző sportember bevonását tervezik. A megmozdulás lényege nem csupán a környezet megtisztítása, hanem oktató és nevelő célzatú is. A szervezők az akcióval arra szeretnék felhívni a figyelmet, hogy a sérülékeny karsztfelszíneink kulcsfontosságú szerepet játszanak a vizeink védelmében, aminek tisztasága az emberiség jövőjét szolgálja. A barlangászaink képesek a felszín alatti környezetet megtisztítani, mivel megfelelő technikai tudás birtokában képesek a nehezen megközelíthető helyekre is bejutni.

Markó Gábor



utolsó napi csoportkép.. csehek és magyarok (Pavol Kubálek képe)

2018.07.28-08.11. KUTATÓTÁBOR, MONTENEGRO

Esemény: montenegrói magyar kutatótábor

Helyszín, időpont: Lovćen Nemzeti Park, Njeguši, Montenegró, 2018.07.29-08.11

Esemény jellege: barlangi túra, felszíni túra, kutatás

Az esemény célja: eddig talált nagy barlangok további kutatása, új ígérkező karsztobjektumok keresése

Résztevő PFBKE tagok:

Résztevő külsős személyek: tanfolyamosaink Vági Domonkos és Nagy Alexandra

Ez nem PF-es akció, nincs külsős személy, több tucat magyar barlangász volt kint...

Összefoglaló:

Egy szelet Montenegró – 2018

Idén volt szerencsém a Montenegrói kutatótábor részese lenni. Igaz csak 4 napig, és első körben inkább csak élménytúrák voltak, de az biztos, hogy megyek jövőre is. Hosszú az út odáig, unalmamban volt idő az elektronikus leveleimet nézegetni. Rátaláltam egyre miszerint Montenegróban vipera és skorpió él. Az út hátra lévő részébe legalább volt min aggódni. Megérkezést követően első dolgom egy szimpatikus bokrot keresni, eközben megejtettem első találkozásomat egy skorpióval. Másoknak ez több év alatt sem jön össze.

Első nap Montenegróban rögtön lett programunk. Transzport csapat tagjaiként a Njegos-barlangba, a bivak csapat cuccainak lejuttatása volt a feladat. A kijelölt 10 órás indulás helyett 14 órakor sikerült is elindulnunk az elvileg beszerelt barlangba, azonban az első

köteles tagnál kötél nem volt berakva. Nem baj, letravizunk. De az alatt sem volt kötél, ott már nem kivitelezhető a travi se, hát indulás kifele. A felszínen telefonos segítséget kérve, kiderült, hogy kiszedték a felső 2 tagot, de hoznak utánunk gyorsan kötelet. Hoztak is kettőt, igaz hogy 3 kellett volna, de az elsőt már úgy is ment a travi, szóval megoldódott. A barlang nagyon szép, van benne minden: kis patak, tavacska, vízesés, sok agyag, mindenféle cseppkőképződmény, huzat... Igazán változatos, technikás hely. Leértünk a bivakig gyors kaja, búcsú a bagektől aztán indulás kifelé. Hajnali 4-re kint is voltunk.

Másnap a Dögösbe mentünk. Nevét minden bizonnyal a bejáratú aknasorról kapta, mely sok elhullott állat maradványával és rengeteg szeméttel tarkított. A helyiek csak szemétdobónak és döggútnak használják ezeket a lyukakat. Az aknasor után egy nagy terembe érkezünk, ahonnan gyönyörű járatok indulnak. A járat alján patak csordogál, kisebb nagyobb medencékkel, lenyűgöző formakincsel.

Harmadik nap nehezen sikerült programot találni, mindenki a másnapi duboki traszportra akart rápihenni. Nagy nehezen sikerült túratársakat szerezni, akikkel a Jegesbe indultunk. Indulást követően a táborát épphogy elhagyva sikerült defektet kapni, de ez sem tántorított minket. A Jegesben pár laza nitt cseréje volt a cél, de végül megfelelőnek lettek ítélve. Így csak élménybarlangásztunk egyet megint. Kisebb nagyobb kötéltagokon leereszkedve egy hosszabb szűk szenvedésen átvergődve, lábátató tavacsán átkelve sikerült lejutni a bivakig, majd utána vissza az egész, csak addigra legalább beázott a csizma és hideg volt.

Utolsó napunkon a Duboki do traszport projekt részvevői lehettünk. Az idej tábor fő profilja a szifonokon túli részek felderítése volt. A feladat 4-5 kis csapatba lejuttatni a bűvároknak a merüléshez szükséges műszereket, eszközöket, palackokat, az első szifonig. Ez a feladat nagyon hálás volt, nem elég, hogy bazi nehezek, de legalább iszonyú érzékenyek is. A Duboki do tetszett talán a legjobban. A felső része száraz és sétálós, kisebb nagyobb kötéltagokkal, majd lejjebb érve egy patakmederben a vizet kísérve végig le a szifonig.

Ebből a 4 napból igyekeztük a lehető legtöbbet kihozni, majd levezettük 2 nap tengerrel. A napi szieszták számát megduplázva sikerült is kipihenni magunkat. Jól sikerült nyaralás volt, remek ízelítő a montenegrói kutatótáborról.

Nagy Alexandra

2018.08.29. ISTVÁN-LÁPAI-BARLANG, BÜKK

Esemény: István-lápai-barlang túra

Helyszín, időpont: István-lápai-barlang (Bükk), 2018.08.29

Esemény jellege: barlangi túra, oktatás

Az esemény célja: túravezetői gyakorlat gyakorlottaknak

Részvevő PFBKE tagok: Gordos Erik

Részvevő külsős személyek: Németh Tamás + 4 tavaszi tanfolyamosunk: Csepreghy Anna, Zudor Gábor, Nagy Alexandra és Vági Domonkos

Összefoglaló:

Egy fárasztó jutalomtúra

A túravezetői tanfolyam részeként Eriknek gyakorlott(abb) embereket is kellett némi kihívást jelentő barlangba vinnie. Ezért a frissen végzett alapfokúsokat (Zudor Gábor, én) és T1-eseket (Szandi, Domi) az István-lápai-barlangba hívta. A feladat felügyelője Németh Tamás volt, így egy hat fős csapat indult útnak szerda reggel.

A barlangról annyi elképzelésem volt, hogy mikor a tanfolyamon feltettük a kérdést, hogy Magyarországon melyik barlang jelenti a legnagyobb kihívást, Lac azonnal rávágta, hogy István-lápa. Erik a túra előtt azzal biztatott, hogy „baromi nehéz lesz, nyugi”. Ennek megfelelően némi izgalommal vártuk a túrát.

A lillafüredi Szent István-barlang pénztáránál vettük fel a kulcsot, és itt is gyűltünk össze fél tízkor. Ezután elindultunk az István-lápai-barlang felé, ahová az autóból kiszállva némi sétával jutottunk el. Egy kis problémát jelentett a barlang bejáratának megtalálása. Bár Erik és Tamás többször jártak már ott, és GPS-ünk is volt, de a barlang feletti töbröt úgy benőtte a csalánnal vegyes szeder, hogy a szépen kiépített (köves-vasajtós) bejáratot csak pár méterről lehetett látni. Átöltözés közben a Bükk fél szűnyogtársadalma belőlünk ebédelt, ezért a kereséssel eltöltött időt gyorsan behoztuk.

A túra előtt Erik rövid ismertetőt mondott a barlangról. A geológiai és kutatástörténeti ismeretek mellett megtudtuk, hogy a Keleti-felső-ág, ahová megyünk, a legtechnikásabb rész. Ettől némileg elbátortalanodva indultunk neki a túrának.




A bejárat nehezen lett meg... Létrákon lefelé nagyjából 200m-t kell lemenni...

Létrák, létrák, létrák lefelé menet. Miután a létrákon túljutottunk, várt ránk még néhány létra. De legalább az a gondolat boldogított, hogy visszafelé ugyanezen fel is kell még másznunk. A Fő-ágba érve elindultunk a Keleti-felső-ág irányába. Szandival konstatáltuk, hogy miután elkezdtünk lihegni, valamiért nem sikerült abba hagyni. Először azt hittük, hogy csak rossz a kondink, de aztán Erik tájékoztatót, hogy széndioxidos a barlang.

A Keleti-felső-ág elejénél megpihentünk egy kicsit, majd nekivágtunk a kötélpályának. Csúszik, ferde, akad a kroll, nincs fogás, nincs lépés, és egyéb nyalánkságok. Eriknek kifejezetten célja volt, hogy egy kevésbé ideális kötélpályán is kipróbálhassuk a friss

tanfolyamvégzettségünket. Ezt a célt alaposan elértük. Különböző mértékű szívással telt az ág bejárása, helyenként cseppkövekkel tarkítva, a változatosság kedvéért. Kisebb-nagyobb termek, ferde, agyagos falak, izgalmas mászások. Egy percig sem unatkoztunk.




A Szív nevű résznél már kifelé tartva (Németh Tamás képei)

Négy óra körül elértük a tavacska nevű részt (az utolsó felmászás előtt), ahonnan közös döntés alapján visszafordultunk. Visszafelé már rutinosabban teljesítettük a barlang által adott kihívásokat, bár már kezdtünk fáradni. A Fő-ágba visszaérve pihentünk egyet, hogy erőt gyűjtsünk a kimászáshoz. Tamás azzal vidított minket, hogy korábban megszámolta, 23 létra vezet a kijáráshoz.

Erik az eddig általa hozott baget a gondjainkra bízta. Gábor kezdte el vinni kifelé, később aztán továbbadogattuk. Rám az első pár létra után került sor. Eddigre már kezdtem érezni a széndioxid hatását: némi fejfájás, lihegés. De nem baj, többet erővel, mint ésszel, vittem szépen a baget: három létra után teljesen kinyúltam. Lehet, hogy van pár kanári a felmenőim között. Úgyhogy átadtam Dominak a baget, és a továbbiakban csak a saját súlyomat cipeltem kifelé. Eleinte számoltam, hogy hányadik létránál tartunk, de rájöttem, hogy úgy csak rosszabb. Külön emlékezetes az a létra, amiben van egy aláhajlás is. Végtelennek tűnt a felfelé mászás.

Végül este nyolc körül értünk ki a barlangból. A szúnyogok már ismerősként köszöntöttek minket. Gyorsan átöltözünk, ettünk, ittunk, és már indultunk is vissza az autókhoz.



Németh Tamás, Panni, Erik, Szandi, Domi és Gábor

Hazafelé úton megtanultam teleportálni: Miskolcnál behunytam a szemem, és mire kinyitottam, Budapesten voltunk. Szerencsére nem én voltam a sofőr.

Összességében nagyon izgalmas túra volt. Örülök, hogy megnézhattük ezt a különleges barlangot, szívesen látnám valamikor a többi részt is, ahová most idő hiányában nem jutottunk el. Az biztos, hogy kihívást jelentett ez a túra. Alaposan elfáradtunk, de nagyon kellemes fáradtság volt, amit mindenki ismer, aki már volt barlangban.

Záró gondolat: mikor apukámnak (aki többször járt már Istvánlápán) meséltem a túráról, ez a beszélgetés zajlott le:

- Nahát, a Keleti-felső ágban voltatok? Pedig oda nem szoktak menni elsőre... és mennyi időt voltatok lenn?
- Hát, úgy 8-9 órát.
- Jaaa, azt nem mondtad, hogy rövid túra volt....

The end

Dr. Csepreghy Anna Panni

2018.11.17.HARCSASZÁJÚ-BARLANG

Esemény: Harcsaszájú-barlang túra

Helyszín, időpont: Harcsaszájú-barlang (Pál-völgyi-barlangrendszer, Budai-hegység), 2018. november 17.

Esemény jellege: barlangi túra

Az esemény célja: A tavaszi tanfolyamon elmaradt túra pótlása

Résztevő PFBKE tagok: Gordos Erik + tavaszi tanfolyamosok: Csepreghy Anna, Nagy Alexandra, Vági Domonkos, Győri Zsombor Lajos

Résztevő külsős személyek: Szabó Gergő (Barit Barlangkutató Csoport)

Összefoglaló :

A tavaszi alapfokú tanfolyam egyik túrája lett volna a Harcsaszájú-barlangban, azonban az érdeklődés hanyatlása és a kevés jelentkező miatt nem került megtartásra. A lelkes, mindig barlangba vágyó ifjoncok viszont követelték a túra pótlását. Novemberben meg is kapták, mire oly rég óta vágytak. Végre túra a Harcsaszájú-barlangban. Egy nem túl hosszú, körülbelül 4 órás kis túrára sikerült lejutni. Láttunk sok szépet, kerülgettük a denevéreket, a szárazbarlangokhoz szokott túratársak barátkoztak a felfele tapadós, lefele iszonyatosan csúszós agyaggal. Egy kis csoki a Lottó ötös-teremben, és indulás is kifelé.
Nagy Alexandra

2018.12.01-02. MIKULÁS TÚRA

Esemény: Mikulás túra

Helyszín, időpont:

Esemény jellege: felszíni túra

Az esemény jellege és célja: kirándulás, találkozás

Résztevő tagok: kb. 20 fő egyesületi tag a családjával



A Papp Ferenc Barlangkutató Egyesület közgyűlése elfogadta a 2018. évi tevékenységről készült szóbeli beszámolót.

Budapest, 2019.03.03.

Gordos Erik

Gordos Erik

A Papp Ferenc Barlangkutató Egyesület elnöke
1033 Budapest, Meggyfa u. 29. III/4

